

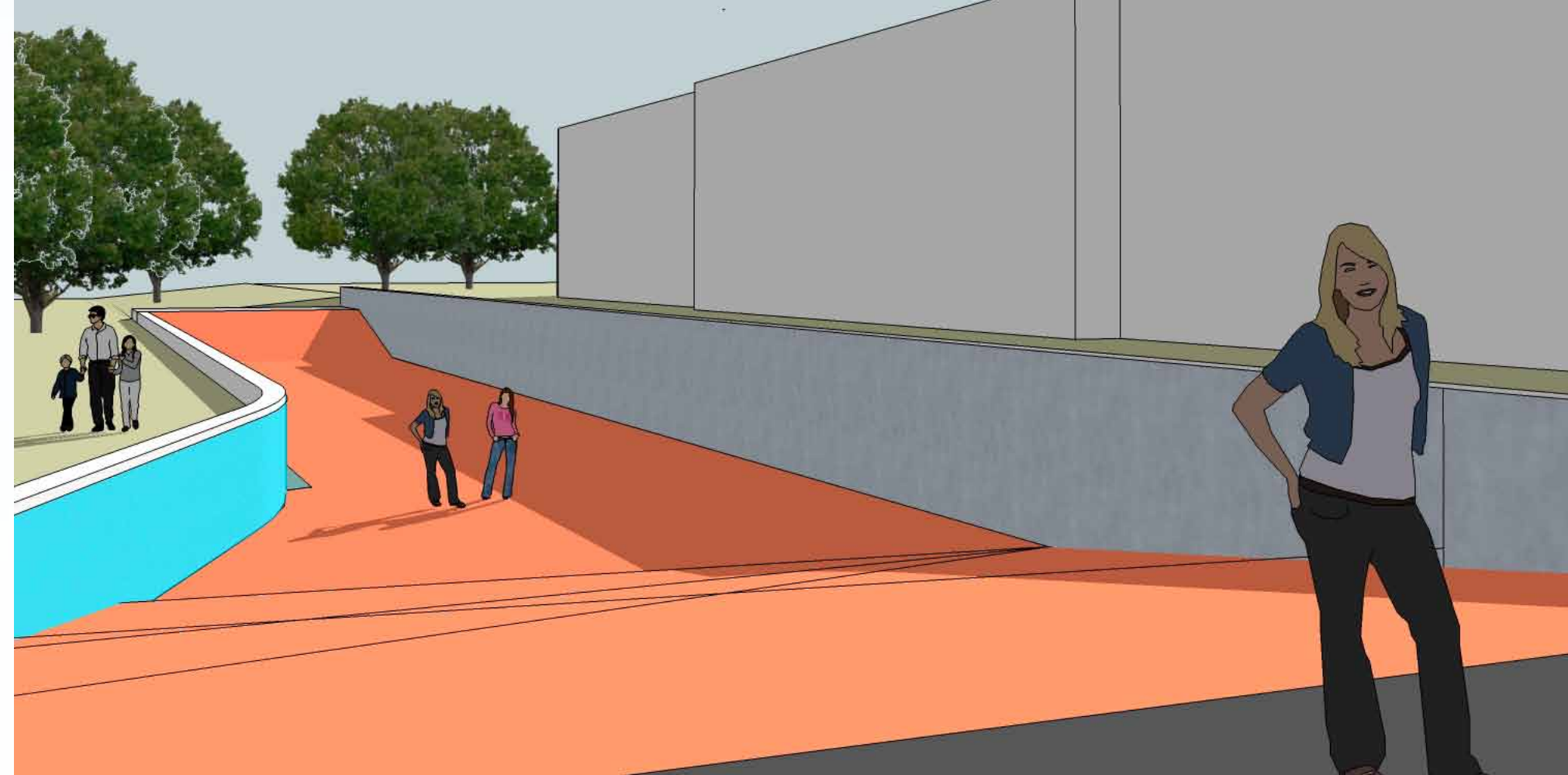
Regnvand giver nye muligheder på Gladsaxe Sportscenter

Baggrund

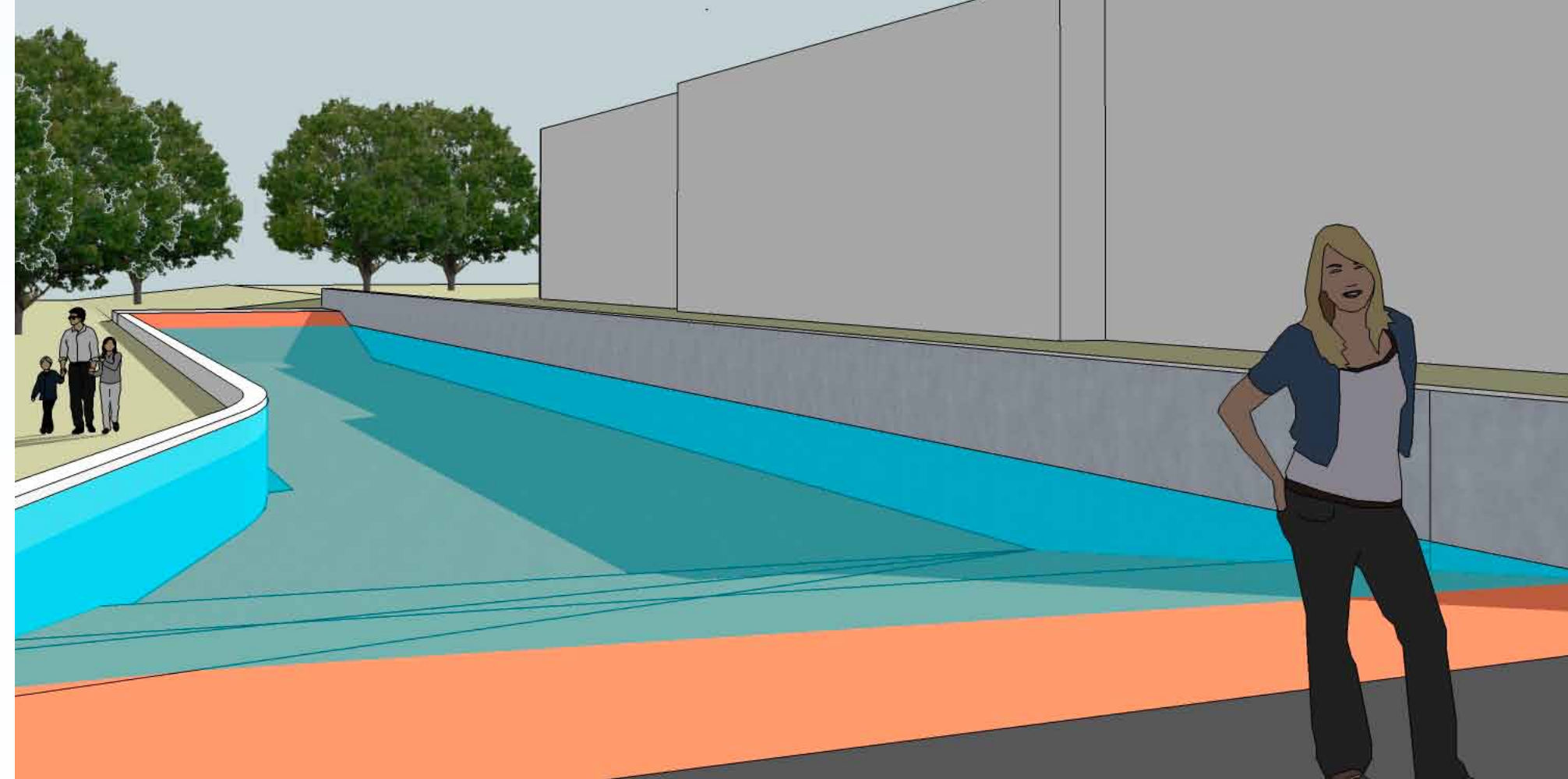
Hyppigere og kraftigere regnvejr, der belaster kloakerne, er baggrunden for et større klimasikringsprojekt i området omkring Høje Gladsaxe Park. Det er Nordvand, vandselskabet i Gentofte og Gladsaxe Kommune, der har igangsat projektet, hvor regnvandet skal håndteres lokalt. Gladsaxe Sportscenter er en del af dette projekt. Nordvand planlægger og projekterer denne del af projektet i tæt samarbejde med såvel Gladsaxe Kommunes Ejendomscenter som Gladsaxe Sportscenter.

Målet er at separere mest muligt regnvand fra spildevand. Fra bygninger og befæstede arealer opsamles regnvand i lave damme og kanaler. Herfra ledes vandet gennem sportscenterets udearealer og videre til bassinerne langs den nyanlagte vandledningsvej. I de arealer, hvor vandet opsamles, vil der stå vand i kortere eller længere tidsrum, afhængigt af årstid og regnmængder.

Fitnessgangen langs skøjtehallen kan blive et attraktivt opholdssted for store børn og unge.



Fitnessgangen efter kraftigt regnvejr, hvor stedet omdannes til regnvandsbassin.



Legedammene

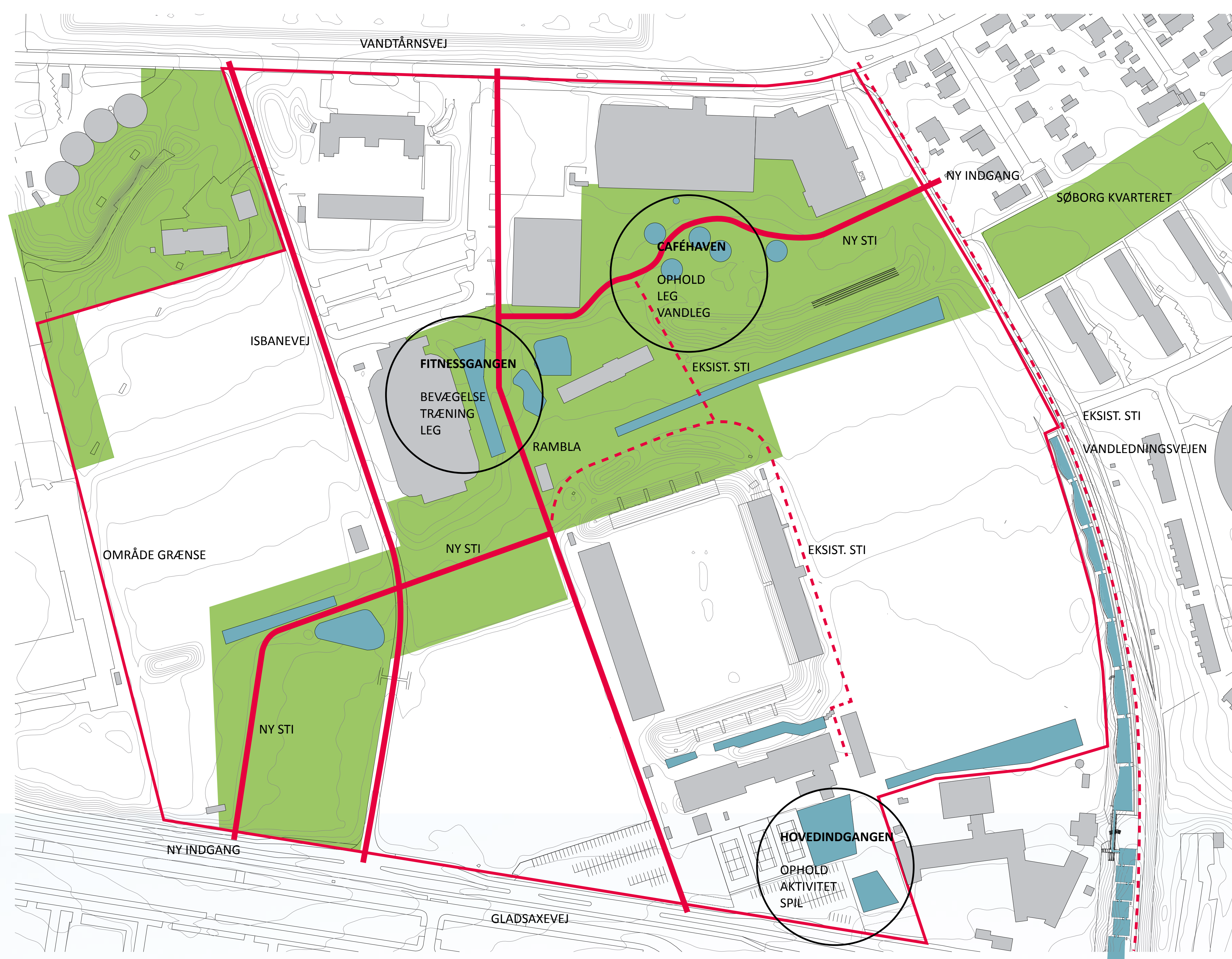

Ved at lade vandet føre vejen vil nye områder opstå. De passive arealer vil få en ny identitet, og passagerne gennem anlæggene vil få tilført en landskabelig kvalitet.

Legedammene, som klimaprojektet med de nyskabte vandområder er døbt, vil tilføre området nye rekreative elementer, der opfordrer til ophold, leg og bevægelse. Legedammene skal gøre området mere attraktivt for beboere i lokalområdet og derved åbne sportscenteret for en mere alsidig brug. Fra at være et lukket område skal Gladsaxe Sportscenter udvikle sig til en åben idræts- og folkepark. Det er tanken, at områdets uorganiserede rekreative tilbud primært etableres i parkstrøget, der ligger

centralt i sportscenteret, og som forbinder boligområder mod øst og mod syd og åbner området for nye brugere. Allerede nu findes der en karakterfuld træbeplantning, der danner et stærkt og flot parkudtryk.

Den nuværende stiforbindelse mellem Vandtårnsvej og Gladsaxevej, der fører forbi svømmehal, skøjtehal, sportshaller og stadion tænkes udviklet til et byrum i rambla-stil.

Vigtige indgangsområder til sportscenteret ønskes sammenkædet med et stiforløb, der leder de besøgende rundt og giver mulighed for at gå en runde i hele parken.



Visionen er et landskabeligt grønt fristed med plads til både uorganiseret idræt, leg og ophold såvel som organiseret sport.

Brugerinddragelse

Visionen er at henvende sig bredt til borgere og beboere i området. Vi har valgt, at piger og ældre skal være i fokus og tilgodeses, når der etableres nye rekreative muligheder på sportscenteret. Vi har fra forskellige pige-grupper erfaret, at aktiviteter som fitness, café og dans vækker interesse. Det har også vist sig, at det primært er adgangen til rare og trygge steder, der er i pigernes fokus.

Vandplus

Med en kommunal medfinansiering af aktiviteter, hvor vand, leg og bevægelse kædes sammen, har Lokale- og Anlægsfonden og Realdania, det vil sige Vandplus, stillet et anseeligt beløb til rådighed. Et Vandplus-projekt vil give mulighed for at intensivere opholds-, lege- og bevægelsesmuligheder i tre indsatsområder:

1. Hovedindgangen ved Gladsaxevej og Gl. Marienlyst skole
2. Fitnessgangen ved skøjtehallen
3. Caféhaven ved svømmehallens café